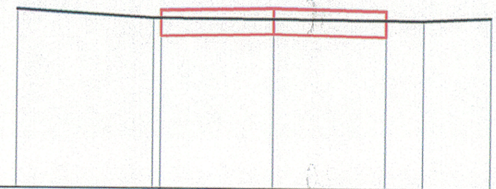


Skala pionowa 1:100
Skala pozioma 1:100

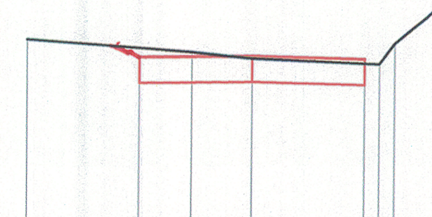
PIK. 8,50



P.P. = 187,00m

RZĘDNE PROJEKTOWANE		189,35	189,38	189,35			
RZĘDNE SPODU PROJ. NAWIERZCHNI		189,01	189,04	189,01			
RZĘDNE TERENU	-189,36	-189,25	-189,24	-189,23	-189,27		
ODLEGŁOŚCI	-3,40	-1,60	-1,50	0,00	1,50	2,00	2,90

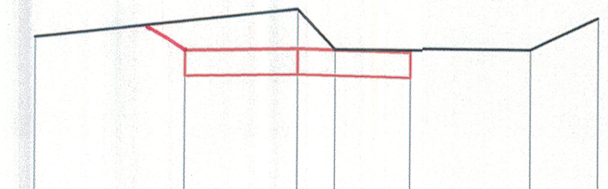
PIK. 56,00



P.P. = 188,00m

RZĘDNE PROJEKTOWANE		190,24	190,27	190,24				
RZĘDNE SPODU PROJ. NAWIERZCHNI		189,90	189,93	189,90				
RZĘDNE TERENU	190,46	190,32	190,24	190,18	190,45	190,94		
ODLEGŁOŚCI	-3,00	-1,50	-0,80	0,00	1,50	1,70	1,90	2,50

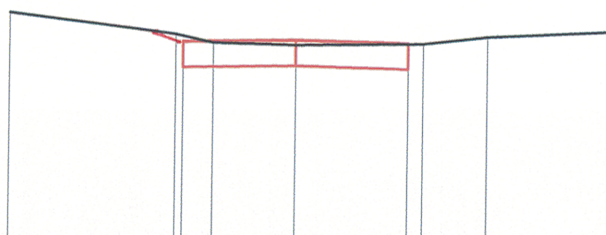
PIK. 81,00



P.P. = 189,00m

RZĘDNE PROJEKTOWANE		191,10	191,13	191,10			
RZĘDNE SPODU PROJ. NAWIERZCHNI		190,76	190,79	190,76			
RZĘDNE TERENU	191,26	191,66	191,13	191,13	191,56		
ODLEGŁOŚCI	-3,50	-1,50	0,00	0,50	1,50	3,10	4,00

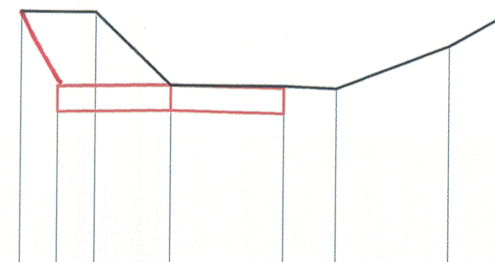
PIK. 39,00



P.P. = 187,00m

RZĘDNE PROJEKTOWANE		189,77	189,80	189,77					
RZĘDNE SPODU PROJ. NAWIERZCHNI		189,43	189,46	189,43					
RZĘDNE TERENU	190,14	189,87	189,76	189,77	189,87	189,96			
ODLEGŁOŚCI	-3,80	-1,60	-1,50	-1,10	0,00	1,50	1,70	2,55	4,20

PIK. 69,00



P.P. = 188,00m

RZĘDNE PROJEKTOWANE		190,69	190,72	190,69				
RZĘDNE SPODU PROJ. NAWIERZCHNI		190,35	190,38	190,35				
RZĘDNE TERENU	191,67	191,67	190,72	190,72	190,69	191,26	191,71	
ODLEGŁOŚCI	-2,00	-1,50	-1,00	0,00	1,50	2,20	3,70	4,50

Rodzaj projektu:	PROJEKT ARCHITEKTONICZNO BUDOWLANY			Data:	2023.09.09
Obiekt: (nazwa, adres)	PRZEBUDOWA NAWIERZCHNI DROGI GMINNEJ NR 010422 - DR. BOCZNYCH UL. ŻYTNIEJ W PRZEWORSKU na działkach nr ew. 2156, 2143/4, 2144, 2145/8, 2145/10, 2442/3, 2442/15, 2140, 2136/2, 2141/4, 2126/1 OBRĘB NR 4 m. PRZEWORSK				
Budowla: DROGA	Tytuł rysunku: PRZEKROJE POPRZECZNE DROGI NR 1	Nr rysunku: 5.1	Skala: 1:100		
Funkcja:	Tytuł, Imię i Nazwisko	Specjalność	Nr Uprawnień	Podpis	
Projektant:	techn. Władysław Konieczny	DROGI	UAN-III/7342/98/93		
Sprawdzający:	techn. Marek Molter	DROGI	87/TBG/91		